



# COMUNE DI CERIANO LAGHETTO

Provincia di Monza e della Brianza  
Piazza Lombardia 20816 – Ceriano Laghetto  
[www.ceriano-laghetto.org](http://www.ceriano-laghetto.org)

Codice Fiscale 01617320153 Partita IVA 00719540965

CODICE ENTE 10957

ORIGINALE

**DELIBERAZIONE N. 28  
DEL 25/07/2017**

## VERBALE DI DELIBERAZIONE DEL CONSIGLIO COMUNALE Seduta Pubblica

**OGGETTO : ADOZIONE VARIANTE PARZIALE AL PIANO DELLE REGOLE, AL PIANO DEI SERVIZI E AL DOCUMENTO DI PIANO, IN RECEPIMENTO DEL PROTOCOLLO D'INTESA PROVINCIA-COMUNE, DEL PIANO DI GOVERNO DEL TERRITORIO.**

Il giorno venticinque del mese di luglio dell'anno duemiladiciassette alle ore 20:30, previa l'osservanza di tutte le formalità prescritte dalla vigente legge, in Piazza Lombardia, si è riunito il Consiglio Comunale.

All'appello risultano:

|                      | Presente | Assente |
|----------------------|----------|---------|
| CATTANEO DANTE       | Sì       | ==      |
| CRIPPA ROBERTO LEONE | Sì       | ==      |
| GELMINI EMANUELA     | Sì       | ==      |
| MILANESE MARINA      | Sì       | ==      |
| NOVEMBRINI ANNABELLA | Sì       | ==      |
| BRENNA CLAUDIO       | Sì       | ==      |
| RADAELLI GIUSEPPE    | ==       | Sì g.   |
| BORGHİ FEDERICA      | Sì       | ==      |
| CEDRINI LORETTA      | Sì       | ==      |
| CAMPI MAURO GIOVANNI | Sì       | ==      |
| BASILICO CLAUDIO     | Sì       | ==      |
| RADICE GIULIANA      | Sì       | ==      |
| SULIS FRANCESCA      | Sì       | ==      |
| TOTALI               | 12       | 1       |

Partecipa il Segretario Comunale, Dott.ssa Paola Maria Xibilia, il quale provvede alla redazione del presente verbale.

Sono presenti gli Assessori: Ceconello Renea e Magnani Antonio.



**OGGETTO: ADOZIONE VARIANTE PARZIALE AL PIANO DELLE REGOLE, AL PIANO DEI SERVIZI E AL DOCUMENTO DI PIANO IN RECEPIMENTO AL PROTOCOLLO D'INTESA PROVINCIA-COMUNE, DEL PIANO DI GOVERNO DEL TERRITORIO.**

**Il Sindaco/Presidente, Cattaneo Dante**, introduce l'argomento in oggetto ed invita al tavolo dei Consiglieri Comunali, il coordinatore della Commissione Grandi Opere, Viabilità, Ambiente e Urbanistica, Arch. Bruno Bellini e l'estensore del Piano di Governo del Territorio, Arch. Aldo Redaelli.

**L'Arch. Bellini Bruno** sintetizza l'iter procedimentale seguito e sottolinea che trattasi di variante al Piano delle Regole, al Piano dei Servizi e al Documento di Piano. I contenuti della variante al Piano delle Regole fanno riferimento al tema della rigenerazione urbana posta dalla Legge Regionale n. 31/2014 sul consumo di suolo al fine di rendere più flessibile l'attività di recupero del tessuto urbano esistente. Precisa che il motivo principale per cui è stato aggiornato il Piano delle Regole è quello di risolvere il fabbisogno della cittadinanza evitando di consumare suolo e rinnovando il tessuto già urbanizzato allo scopo vengono rese più flessibili le destinazioni d'uso degli ambiti urbanistici e viene introdotto un nuovo ambito urbano limitrofo al centro storico ed ad esso simile a livello tipologico.

La variante al Documento di Piano discende dalla necessità di recepire il Protocollo d'Intesa con la Provincia di Monza e Brianza recentemente sottoscritto relativo ad alcuni ambiti di interesse provinciale. Rammenta che le regole per l'applicazione dei meccanismi di perequazione e compensazione urbanistica sono state ulteriormente dettagliate. Ribadisce che le varianti allo strumento urbanistico sono state predisposte allo scopo di rispondere agli indirizzi dell'Amministrazione, al fabbisogno dei cittadini e per rispondere alle esigenze di gestione diretta dello strumento urbanistico (es. correzione errori materiali). Conclude segnalando che con le modifiche in oggetto non viene aumentata la capacità edificatoria, ma vengono rese più flessibili le destinazioni d'uso degli ambiti urbanistici.

**L'Arch. Redaelli Aldo** segnala che la variante è triplice in quanto vi è l'adeguamento del documento di Documento di Piano in recepimento dell'intesa con la Provincia, del Piano delle Regole per risolvere problemi oposti dalla cittadinanza e una apertura di credito sul Piano dei Servizi. Sottolinea che con l'adeguamento del Documento di Piano non viene esasperato il tema volumetrico per incrementare le entrate. Rammenta che la Provincia ha proposto un adeguamento degli schemi insediativi con riduzione del consumo di suolo e ciò ha dato lo spunto per introdurre un meccanismo affinché il calcolo della perequazione venga effettuato non più sul volume, ma sulle destinazioni d'uso, con l'effetto di privilegiare le altre destinazioni rispetto a quella residenziale.

Evidenzia che, a seguito di un approfondimento del decreto ministeriale, è stato adeguato il Piano delle Regole per ricomprendere nel centro storico anche gli insediamenti circostanti e antecedenti al 1970.

Precisa infine che Piano dei Servizi definisce i criteri di perequazione e stante il fatto che non ci sono più le risorse degli anni passati, occorre promuovere collaborazioni fra pubblico e privato. Conclude segnalando che è possibile far pervenire delle osservazioni nella fase di consultazione.

**Il Consigliere Comunale Basilico Claudio (gruppo di minoranza "Orizzonte comune")** chiede, all'Arch. Redaelli, chiarimenti circa la capacità di creare comparti diversi.

**L'Arch. Redaelli** risponde segnalando che la storia ha dimostrato che gli insediamenti più vivibili sono quelli con più funzioni, non solo residenziali o non solo commerciali. Il costo di perequazione viene calcolato non sul maggior volume che si intende realizzare, ma sulla destinazione.



**Il Consigliere Comunale Campi Mauro Giovanni** (gruppo di minoranza “**Orizzonte comune**”) ringrazia per l’illustrazione effettuata e osserva che, a fronte della documentazione fornita ai Consiglieri Comunali, vi è stato un lavoro rilevante. Chiede pertanto se vi sia una scadenza e quindi l’obbligo di approvare questa sera la variante in oggetto. Ritiene che un tema così importante meriti più tempo anche in considerazione del fatto che molte persone in questo periodo si assenteranno per le consuete ferie estive e durante questo lasso di tempo decorreranno i termini previsti per le pubblicazioni e le osservazioni. Segnala che una materia così ampia necessiterebbe di approfondimenti ed evidenzia che è stata presentata mercoledì in Commissione e solo giovedì il materiale per la seduta di questa sera è stato consegnato ai Consiglieri Comunali. Chiede, per il futuro, che il materiale di Consiglio Comunale venga fornito su una chiavetta e non su più CD. Preannuncia voto di astensione da parte del suo gruppo e prosegue dando lettura della dichiarazione di voto che viene allegata al presente atto alla lettera “A”.

**Il Sindaco/Presidente, Cattaneo Dante**, risponde che questo argomento è stato inserito più volte all’ordine del giorno della Commissione Grandi Opere, Viabilità, Ambiente e Urbanistica e che non vi è alcuna volontà da parte dell’Amministrazione comunale di approvare la variante nel mese di agosto per evitare osservazioni numerose, così come rilevato dalla critica fatta dal Consigliere Campi. Segnala che semplicemente vi è un programma di mandato da osservare e rassicura comunque che la pubblicazione andrà dopo la metà del mese di agosto e quindi conseguentemente il termine per le osservazioni scadrà ad ottobre. Rammenta che la procedura prevista (30 giorni di pubblicazione e 30 giorni per le osservazioni) è volta a dare la massima apertura alle osservazioni.

## IL CONSIGLIO COMUNALE

DATO ATTO degli interventi sopra riportati:

PREMESSO CHE:

il Comune di Ceriano Laghetto è dotato di Piano di Governo del Territorio (P.G.T.) definitivamente approvato con delibera consigliere n. 6 del 18/03/2008 e pubblicato sul B.U.R.L. in data 16/04/2008;


il Comune di Ceriano Laghetto ha approvato una variante generale al Documento di Piano del Piano di Governo del Territorio (P.G.T.) con delibera consigliere n. 15 del 08/06/2012 e pubblicata sul B.U.R.L. in data 27/02/2013;

il Comune di Ceriano Laghetto ha approvato una variante parziale al Piano delle Regole del Piano di Governo del Territorio (P.G.T.) con delibera consigliere n. 16 del 08/06/2012 e pubblicata sul B.U.R.L. in data 16/01/2013;

il Comune di Ceriano Laghetto ha approvato una variante parziale alle Norme Tecniche del Piano delle Regole e una variante parziale alle Norme Tecniche del Documento di Piano del Piano di Governo del Territorio anche in recepimento del Piano Territoriale di Coordinamento Provinciale della Provincia di Monza e Brianza con delibera consigliere n. 3 del 26/01/2015 e pubblicata sul B.U.R.L. in data 08/04/2015;

il Comune di Ceriano Laghetto è dotato di un Piano di Azionamento Acustico approvato in via definitiva con delibera di CC. n.3 del 27/01/2004 e successivamente revisionato con deliberazione CC. n. 6 del 3/02/2009 di approvazione;

il Comune di Ceriano Laghetto è dotato di uno “Studio Geologico del territorio comunale” approvato contestualmente al Piano di Governo del Territorio con Delibera CC. n.6 del 18/03/2008;



il Comune di Ceriano Laghetto è dotato del documento di "Determinazione del Reticolo Idrico Minore"

approvato contestualmente al Piano di Governo del Territorio con Delibera CC. N.6 del 18/03/2008;

il Comune di Ceriano Laghetto è dotato del "Piano Urbano Generale dei Servizi nel Sottosuolo (PUGSS)" approvato contestualmente al Piano di Governo del Territorio con Delibera CC. n.6 del 18/03/2008;

il Comune di Ceriano Laghetto è dotato di una delimitazione del centro abitato elaborato ai sensi dell'art.4 del D.Lgs. 30 aprile 1992 n.285 e s.m.i., approvata con atto G.C. n.363 del 10/11/1993;

il Comune di Ceriano Laghetto è dotato di un Piano Urbano Generale del Traffico (PUGT) ex art.36 del D.Lgs. 30 Aprile 1992 n.285 e s.m.i., approvato dal C.C. con atto n.69 del 07/11/2006;

con delibera n.110 del 28/09/2010 la Giunta Comunale ha approvato "documento di indirizzi" per variante al Piano di Governo del Territorio vigente;

in data 12 gennaio 2011 la Giunta Comunale ha approvato una deliberazione con il seguente oggetto: "Integrazione della delibera di approvazione del documento di indirizzi per la variante del Piano di Governo del Territorio per la valutazione ambientale strategica del documento di Piano";

Ritenuto di dover dare completa attuazione agli indirizzi enunciati nelle delibere di cui sopra;

Visto il Piano Territoriale di Coordinamento Provinciale (P.T.C.P.) della Provincia di Monza e Brianza vigente a far data dal 23/10/2013 a seguito di pubblicazione sul BURL e successive modificazioni;

Visto il Protocollo d'Intesa relativo ad alcuni ambiti di Interesse Provinciale sottoscritto il 06 giugno 2017 con la Provincia di Monza e Brianza e pubblicato sul sito provinciale e su quello comunale, come previsto dal protocollo stesso;

Considerato che detto Protocollo prevede il recepimento dei relativi contenuti mediante variante al P.G.T. vigente;

Ritenuto pertanto necessario procedere ad una variante parziale dello strumento urbanistico comunale (P.G.T.) anche al fine di recepire l'Intesa con la Provincia di Monza e della Brianza;

Vista la determina di incarico del responsabile del servizio al territorio n. 38-2015/st del 27/10/2015 con la quale si affidava l'incarico all'arch. Aldo Redaelli con studio in Sovico, via G. Puecher, 18;

Visto l'avviso di avvio del procedimento pubblicato il 28/10/2010;

Visti tutti i suggerimenti e proposte pervenuti al protocollo comunale entro il termine stabilito dal sopra citato avviso e anche successivamente;

Vista e richiamata la deliberazione di Giunta Comunale n. 8 del 24 gennaio 2017 con la quale è stato avviato il Procedimento di "Verifica di assoggettabilità a Valutazione Ambientale Strategica" e sono state individuate l'"Autorità Proponente", l'"Autorità Procedente" e l'"Autorità Competente";



Visto il documento di esclusione da Valutazione Ambientale Strategica sottoscritto in data 17 luglio 2017 a seguito della valutazione delle osservazioni pervenute al protocollo comunale e durante le conferenze di Servizi convocate ai sensi della normativa vigente;

VISTA la variante parziale al Piano delle Regole e al Piano dei Servizi del Piano di Governo del Territorio e di recepimento del Protocollo di Intesa con la Provincia di Monza e della Brianza, redatta dall'arch. Aldo Redaelli, composta dai seguenti elaborati:

#### RELAZIONE VARIANTE

#### DOCUMENTO DI PIANO

##### NTA – DP

###### Elaborati Grafici:

- DP03/02 Carta del paesaggio scala 1:5.000
- DP04/02 Soglie storiche scala 1:5.000
- DP14/02 Vincoli esistenti scala 1:5.000
- TAVOLA DI SINTESI scala 1:5.000
- Rapporto preliminare per la verifica di assoggettabilità a V.A.S. e Studio di valutazione di incidenza sul SIC - Boschi delle Groane

#### PIANO DEI SERVIZI

##### NTA – PS

###### Elaborati grafici:

- PS13/02 Assetto del piano dei servizi scala 1:5.000


#### PIANO DELLE REGOLE

##### NTA – PR

###### Elaborati grafici:

- PR01 Assetto di piano: tessuto urbano consolidato e aree agricole scala 1:5.000
- PR01 a scala 1:2.000
- PR01 b scala 1:2.000
- PR01 c scala 1:2.000
- PR01 d scala 1:2.000
- PR01 e scala 1:2.000
- PR01 f scala 1:2.000
- PR01 g Legenda scala 1:2.000
- PR01 h Carta del consumo di suolo scala 1:5.000
- PR02 Nuclei Storici – Classi di intervento scala 1:1.000
- PR03 Ambiti A1 – TIST – Tipologie di appartenenza scala 1:1.000

CONSIDERATO che la presente Variante Parziale sarà depositata presso la segreteria comunale e pubblicata secondo le modalità prescritte dalla normativa vigente in materia;



VISTA la Legge della Regione Lombardia n.12 del 16 marzo 2005 – Legge per il Governo del Territorio e successive modifiche ed integrazioni;

VISTI i pareri di regolarità tecnica e contabile del Responsabile del Servizio interessato e dal Responsabile del Servizio Finanziario ai sensi dell'art.49 del D.Lgs. 18 agosto 2000, n.267;

VISTO, circa la competenza dell'organo deliberante, il combinato disposto degli artt.42 e 48 del D.Lgs. 18/08/2000, n.267;

Con voti n. 8 favorevoli, n. 0 contrari, n. 4 astenuti (Consiglieri: Campi Mauro Giovanni, Basilico Claudio, Radice Giuliana e Sulis Francesca del gruppo di minoranza "Orizzonte Comune"), espressi per alzata di mano da n. 12 Consiglieri presenti

### DELIBERA

- 1) di approvare le premesse, come parte integrante e sostanziale della presente delibera;
- 2) di adottare l'unità variante parziale al Piano delle Regole e al Piano dei Servizi del Piano di Governo del Territorio e di recepimento del Protocollo di Intesa con la Provincia di Monza e della Brianza, redatta dall'arch. Aldo Redaelli, composta dai seguenti elaborati:

#### RELAZIONE VARIANTE

#### DOCUMENTO DI PIANO

##### NTA – DP

###### Elaborati Grafici:

- DP03/02 Carta del paesaggio scala 1:5.000
- DP04/02 Soglie storiche scala 1:5.000
- DP14/02 Vincoli esistenti scala 1:5.000
- TAVOLA DI SINTESI scala 1:5.000
- Rapporto preliminare per la verifica di assoggettabilità a V.A.S. e Studio di valutazione di incidenza sul SIC - Boschi delle Groane

#### PIANO DEI SERVIZI

##### NTA – PS

###### Elaborati grafici:

- PS13/02 Assetto del piano dei servizi scala 1:5.000

#### PIANO DELLE REGOLE

##### NTA – PR

###### Elaborati grafici:

- PR01 Assetto di piano: tessuto urbano consolidato e aree agricole scala 1:5.000
- PR01 a scala 1:2.000
- PR01 b scala 1:2.000
- PR01 c scala 1:2.000



- PR01 d scala 1:2.000
- PR01 e scala 1:2.000
- PR01 f scala 1:2.000
- PR01 g Legenda scala 1:2.000
- PR01 h Carta del consumo di suolo scala 1:5.000
- PR02 Nuclei Storici – Classi di intervento scala 1:1.000
- PR03 Ambiti A1 – TIST – Tipologie di appartenenza scala 1:1.000

- 3) Di dare atto che la presente Variante Parziale allo strumento urbanistico comunale (PGT) recepisce gli indirizzi della Giunta Comunale ed i contenuti dell'Intesa con la Provincia di Monza e Brianza su alcuni ambiti di Interesse Provinciale ai sensi del PTCP provinciale;
- 4) Di dare atto che ai sensi dell'articolo 13 comma 4 della L.R.12/2005 entro novanta giorni dall'adozione gli atti di Variante del PGT saranno depositati presso la Segreteria Generale per un periodo di giorni trenta, al fine della presentazione delle osservazioni nei successivi trenta giorni;
- 5) Di dare atto che sarà dato avviso del deposito degli atti di Variante del PGT sul sito del Comune e all'Albo pretorio comunale e come previsto dall'articolo 13 della L.R.12/2005 anche sul Bollettino Ufficiale della Regione Lombardia e su un quotidiano o periodico a diffusione locale e verranno attivate tutte le procedure previste dalla normativa vigente;
- 6) Di dare atto che contemporaneamente al deposito presso la Segreteria, la variante parziale al PGT sarà trasmessa alla Provincia, all'ASL e all'ARPA;
- 7) Di dare atto che nel periodo intercorrente tra l'adozione e la pubblicazione sul BURL della definitiva approvazione degli atti di PGT, ai sensi dell'art.13 comma 12 della L.R.12/2005, verranno applicate le misure di salvaguardia;
- 8) Di dare atto che il presente provvedimento non comporta impegno di spesa;

Successivamente,

### **IL CONSIGLIO COMUNALE**

Con voti n. 8 favorevoli, n. 0 contrari, n. 4 astenuti (Consiglieri: Campi Mauro Giovanni, Basilico Claudio, Radice Giuliana e Sulis Francesca del gruppo di minoranza "Orizzonte Comune"), espressi per alzata di mano da n. 12 Consiglieri presenti

### **DELIBERA**

Di dichiarare la presente deliberazione immediatamente eseguibile ai sensi dell'art.134, comma 4, del D.Lgs. 18/08/2000, n.267.

**All.**

**"A" Dichiarazione di voto gruppo "Orizzonte comune"**

**RELAZIONE VARIANTE**

**DOCUMENTO DI PIANO**



## NTA – DP

### Elaborati Grafici:

- DP03/02 Carta del paesaggio scala 1:5.000
- DP04/02 Soglie storiche scala 1:5.000
- DP14/02 Vincoli esistenti scala 1:5.000
- TAVOLA DI SINTESI scala 1:5.000
- Rapporto preliminare per la verifica di assoggettabilità a V.A.S. e Studio di valutazione di incidenza sul SIC - Boschi delle Groane

## PIANO DEI SERVIZI

## NTA – PS

### Elaborati grafici:

- PS13/02 Assetto del piano dei servizi scala 1:5.000

## PIANO DELLE REGOLE


## NTA – PR

### Elaborati grafici:

- PR01 Assetto di piano: tessuto urbano consolidato e aree agricole scala 1:5.000
- PR01 a scala 1:2.000
- PR01 b scala 1:2.000
- PR01 c scala 1:2.000
- PR01 d scala 1:2.000
- PR01 e scala 1:2.000
- PR01 f scala 1:2.000
- PR01 g Legenda scala 1:2.000
- PR01 h Carta del consumo di suolo scala 1:5.000
- PR02 Nuclei Storici – Classi di intervento scala 1:1.000
- PR03 Ambiti A1 – TIST – Tipologie di appartenenza scala 1:1.000







*[Handwritten signature]*

Ceriano Laghetto, 25 luglio 2017

ALLEGATO "A"  
ALLA DELIBERAZIONE C.C./G.C.  
N. 28 DEL 25/07/2017

Spett.Le Comune di Ceriano Laghetto

## OGGETTO: DICHIARAZIONE DI VOTO

**Adozione variante parziale al Piano delle Regole, Piano dei Servizi e Documento di Piano, in recepimento del protocollo di intesa Provincia-Comune del Piano di Governo del Territorio.**

Con riferimento alla variante parziale al Piano delle Regole, al Piano dei Servizi e al Documento di Piano, la lista civica **ORIZZONTE COMUNE** dichiara la sua astensione dalla votazione per le seguenti motivazioni:

1. Sugli ambiti di trasformazione, specificatamente sull'AT6, l'intervento della provincia e il successivo protocollo d'intesa, hanno ristabilito un'impostazione simile a quella prevista nel P.g.t. originario confermando, di fatto, quanto da noi sempre sostenuto circa il modello insediativo ed un suo più adeguato rapporto tra superficie fondiaria e superficie territoriale.

2. Sul territorio assoggettato a piano delle regole, le numerose pre-osservazioni giunte all'amministrazione, così come le modifiche alle n.t.a, non sono state compiutamente e adeguatamente discusse in commissione grandi opere.

La documentazione a noi pervenuta solamente nella giornata di giovedì necessita di una verifica più puntuale che auspichiamo possa essere fatta di concerto all'interno della commissione.



3. Riteniamo che portare in adozione una variante di questo genere a ridosso del mese di agosto sia un'occasione persa che di fatto "consuma" inutilmente 30 giorni dell'iter che porterà alla successiva approvazione del documento.

La lista civica Orizzonte Comune esprime il suo parere contrario alla pre-osservazione 14/a inerente il cambio d'uso da funzioni artigianali a funzioni commerciali su di un piano, nato con una speciale vocazione produttiva ed artigianale in Frazione Dal Pozzo, iniziato con queste regole e, ora, in corsa, modificato a totale beneficio della proprietà delle aree.


Inoltre, sulla scorta di alcune recenti realizzazioni e di numerose segnalazioni di cittadini cerianesi, la lista civica Orizzonte Comune esprime un giudizio negativo e contrario alla linea adottata dalla amministrazione su alcuni terreni liberi confermati dal P.G.T aree a standard. Tale linea produce una contraddizione evidente tra le previsioni di piano - confermate anche da questa variante - e l'effettivo uso del territorio comunale.

Sarebbe più onesto da parte dell'amministrazione:

1. stralciare queste aree dagli standard spiegandone ai cittadini le ragioni oppure, in alternativa,

2. comunicare a tutti i cittadini che qualsiasi lotto vincolato ad area pubblica da acquisire dal comune mediante il meccanismo perequativo, può essere recintato con strutture tutt'altro che provvisorie, pregiudicando così il disegno del territorio che il PGT ha stabilito.

Orizzonte Comune





# COMUNE DI CERIANO LAGHETTO

Provincia di Monza e della Brianza  
Piazza Lombardia 20816 – Ceriano Laghetto  
www.ceriano-laghetto.org

Codice Fiscale 01617320153 Partita IVA 00719540965

Allegato a deliberazione C.C.  
n. 28 del 25/07/2017

Proposta di deliberazione avente ad oggetto:

**OGGETTO: ADOZIONE VARIANTE PARZIALE AL PIANO DELLE REGOLE, AL PIANO DEI SERVIZI E AL DOCUMENTO DI PIANO, IN RECEPIMENTO DEL PROTOCOLLO D'INTESA PROVINCIA-COMUNE, DEL PIANO DI GOVERNO DEL TERRITORIO.**

Vista la proposta di deliberazione in oggetto, ai sensi dell'art. 49 del D. Lgs. 18 agosto 2000, n. 267, si esprime:

IN ORDINE ALLA REGOLARITA' TECNICA:

- PARERE FAVOREVOLE
- PARERE SFAVOREVOLE

Ceriano Laghetto, 20 luglio 2017



Responsabile del Servizio al Territorio  
Arch. Loredana Balzaretto

IN ORDINE ALLA REGOLARITA' CONTABILE:

- PARERE FAVOREVOLE
- PARERE SFAVOREVOLE

20/7/2017



Responsabile Servizio Finanziario  
Dott. Cristiano Banfi

- €. \_\_\_\_\_ Impegno Contabile n° \_\_\_\_\_ Intervento \_\_\_\_\_  
 \_\_\_\_\_ Rif. Int. Capitolo \_\_\_\_\_ del Bilancio \_\_\_\_\_ ;

- €. \_\_\_\_\_ Impegno Contabile n° \_\_\_\_\_ Intervento \_\_\_\_\_  
 \_\_\_\_\_ Rif. Int. Capitolo \_\_\_\_\_ del Bilancio \_\_\_\_\_ ;

- Si attesta la copertura finanziaria;
- Si attesta che non c'è la copertura finanziaria;
- Si attesta che il presente atto non comporta copertura finanziaria.

Ceriano Laghetto, 20 Luglio 2017


Responsabile Servizio Finanziario  
Dott. Cristiano Banfi

Il presente verbale viene letto, confermato e sottoscritto

Il Presidente  
Dante Cattaneo



Il Segretario Comunale  
Dott.ssa Paola Maria Xibilia



---

### CERTIFICATO DI PUBBLICAZIONE

Il sottoscritto Segretario Comunale certifica che, ai sensi dell'art. 124 - comma 1 - del D.Lgs. 18 agosto 2000, n. 267, la presente deliberazione, è stata pubblicata all'Albo pretorio on line di questo Comune per 15 giorni consecutivi dal giorno \_\_\_\_\_ al giorno \_\_\_\_\_.

Ceriano Laghetto, \_\_\_\_\_

Il Segretario Comunale  
Dott.ssa Paola Maria Xibilia



---

### ESECUTIVITA'

- La presente deliberazione C.C. n. 28 del 25/07/2017 è stata resa immediatamente eseguibile ai sensi dell'art. 134 – comma 4 – del D. Lgs. 18 agosto 2000, n. 267 il giorno 25/07/2017.
  
- La presente deliberazione C.C. n. 28 del 25/07/2017 è divenuta esecutiva per decorrenza dei termini di cui all'art. 134 – comma 3 – del D. Lgs. 18 agosto 2000, n. 267 in data \_\_\_\_\_.

Ceriano Laghetto, 30/08/2017



Il Segretario Comunale  
Dott.ssa Paola Maria Xibilia

