
























































<p>prescrizioni sovraordinate</p> <ul style="list-style-type: none">  Stemma ferrovie nord  Linea di rispetto Ferrovie Nord Milano - DPR 11/789 n. 759 (QSM)  Stazione e fermata ferroviaria  Materoccolo SNMA - DPR 24/11/84  Linea elettrica bassa tensione  Linea elettrica alta tensione  Progetti stradali approvati  Corridoio per la prosecuzione della SP 133 in direzione Nord Sud  Linea di rispetto strada livello C (30m)  Parco regionale delle Groane  Ambiti insediativi del parco delle Groane (PTC Parco Groane)  Zone per servizi all'agricoltura (PTC Parco delle Groane)  SIC "Boschi di Cerreto Lagipello"  Viali alberati esistenti di interesse paesaggistico ed ambientale  Acque pubbliche: Individuare RGU, Lombraria, 2° Suppl. Strada B.U.R.L. n.42 - 15/10/86 con indicazioni del numero di elenco  Linea di rispetto acque pubbliche sottoposte a vincolo di tutela al sensi dell'art. 42 D.Lgs. 49/199 (150 m)  Linea di rispetto acque pubbliche sottoposte a vincolo di tutela al sensi dell'art. 42 D.Lgs. 49/199 (150 m)  Acque secondarie di interesse idrologico  Adattamento dei tratti tombati appartenenti al reticolo idrico primario  Linea di rispetto dei corsi d'acqua appartenenti al reticolo idrico minore e dei tratti tombati appartenenti al reticolo idrico primario  Servizi acqua potabile  Pozzi  Linea di tutela assetto pozzi e sorgenti DPR 23/88, direttive regionali 2° Suppl. Strada B.U.R.L. n.31 - 1/8/99 (10m)  Linea di rispetto pozzi e sorgenti DPR 23/88, direttive regionali 2° Suppl. Strada B.U.R.L. n.31 - 1/8/99 (20m)  Linea di rispetto pozzi e sorgenti DPR 23/88, direttive regionali 2° Suppl. Strada B.U.R.L. n.31 - 1/8/99 (20m)  Confine comunale  Linea di rispetto diramabile - art.57 DPR 28/90 	<p>ambiti del tessuto urbano consolidato</p> <ul style="list-style-type: none">  NS - Nuclei storici  ES - Edifici e complessi di interesse storico ed ambientale  B - Tessuti urbani dell'espansione monocomplexa  C1 - Tessuti urbani di formazione delle frazioni  C2 - Tessuti urbani di formazione recente  C3 - Tessuti urbani a verde privato periferico  C4 - Ambiti urbani interessati da interventi in corso di attuazione  C5 - Ambiti dei corridoi ecologici in tessuti residenziali  C6 - Ambiti urbani di completamento  APS e - Ambiti produttivi esistenti di rilievo sovacomunale  APCI - Ambiti per attività produttive industriale-artigianali esistenti  APC - Edifici e complessi produttivi in ambiti prevalentemente residenziali  APC a - Ambiti produttivi in corso di attuazione  APC c - Ambiti per attività prevalentemente commerciali  CEP - Corridoi ecologici degli ambiti produttivi  Edifici e complessi a rischio di incendio rilevante (ASRI) - art. 9/05/01  Aree per servizi pubblici e di interesse pubblico  Aree a parcheggio  Servizi tecnologici e ambientali  Percorsi ciclo-pedonali esistenti  Percorsi ciclo-pedonali in progetto  Ambiti di trasformazione urbanistica di riqualificazione non conformi del DPR 47/97  Ambiti di trasformazione urbanistica di separazione non conformi del DPR (A1) 	<p>aree agricole</p> <ul style="list-style-type: none">  AA - Aree per l'azienda dell'attività agricola  Insediamenti agricoli  Insediamenti extra agricoli  Aree di interesse ambientale  Laghetto
<p style="text-align: center;">COMUNE DI CERLIANO LAGHETTO PROVINCIA DI MILANO</p> <p style="text-align: center;">Piano di Governo del Territorio L.R. 11 marzo 2003, n. 12</p> <p style="text-align: center;">PIANO DELLE REGOLE</p> <p style="text-align: center;">IL SINDACO</p> <p style="text-align: center;">IL SEGRETARIO GENERALE</p> <p style="text-align: center;">IL PROGETTISTA Dott. Arch. GIACOMO AMADIO Ordine Architetti Prov. MI n. 3582</p> <p style="text-align: center;">Adottare Consiglio Comunale: Approvazione Consiglio Comunale: dell'art. n. del dell'art. n. del</p> <p style="text-align: center;">PR 01 g Titolo Assetto di Piano</p> <p style="text-align: center;">Marzo 2005 - Aggiornamento 01</p> <p style="text-align: center;">STUDIO AMBIENTE Archit. GIACOMO AMADIO 20071 CESANO MADONIA (MI) Tel. +39 0362 719420 - Fax +39 0362 719421 http://www.studioambiente.org</p>		