












AT5

Via Campaccio



scala 1 : 2.000

-  ST - superficie territoriale
-  sagome indicative edifici
-  strade
-  parcheggi pubblici
-  aree verdi pubbliche
-  SF - superficie fondiaria
-  percorsi ciclo-pedonali esistenti
-  percorsi ciclo-pedonali di progetto
-  allineamenti
-  filari alberati
-  accessi carrai

AT 5

ST	10.724 m ²
ITP	0,10 m ² /m ²
SLP	1.072 m ²
parcheggi	2.782 m ²
verde pubblico o di interesse ambientale	4.290 m ²
strade	557 m ²
SF	3.095 m ²