












# AR3

## Via A. Volta



scala 1 : 2.000

-  ST - superficie territoriale
-  sagome indicative edifici
-  strade
-  parcheggi pubblici - nuova area mercato
-  aree verdi pubbliche
-  SF - superficie fondiaria
-  percorsi ciclo-pedonali esistenti
-  percorsi ciclo-pedonali di progetto
-  allineamenti
-  filari alberati
-  accessi carrai

### AR 3

ST	8.990 m <sup>2</sup>
ITP	0,15 m <sup>2</sup> /m <sup>2</sup>
SLP	1.349 m <sup>2</sup>
volume edificabile	4.044 m <sup>3</sup>
ab.insediabili	24
parcheggi (6 m <sup>2</sup> ab.)	144 m <sup>2</sup>
parcheggi / mercato	3.685 m <sup>2</sup>
verde pubblico o di interesse ambientale	2.448 m <sup>2</sup>
strade	804 m <sup>2</sup>
SF	1.909 m <sup>2</sup>
SC (max 30% Sf)	572 m <sup>2</sup>
H max edifici	3 piani FT